

2. Midt-, Syd- og Østbornholm
















Det markerede stiforløb på kortet er interaktivt.

Klik et sted på stien og få et mere detaljeret kortudsnit.

Ved kortudsnittene er der links til Regionskommunens informationsplancher ved seværdigheder på ruten og til andre beskrivelser af området.

Signaturforklaring til kortudsnittene - se næste side.

Signaturforklaringer

	Skov		Offentlige busruter
	Rekreative anlæg		Parkering
	Overdrev		Information
	Sand		Toilet
	Hede		Shelters til fri overnatning
	Vådområder		Teltplads til fri overnatning
	Søer		Fortidsminde/Seværdighed
	Højdekurver (1 m)		Fugletårn
	Bye, private haver		
	Bygninger		
	Vandløb		
	Diger		
	Trærækker		
	Vandrestier (Bornholms Regionskommune)		
	Vandrestier (Skov- og Naturstyrelsen)		
	Cykelveje		
	Ridestier		
	Andre stier		
	Store veje		
	Mindre veje		
	Grusveje, småveje		

[Tilbage til oversigtskortet](#)



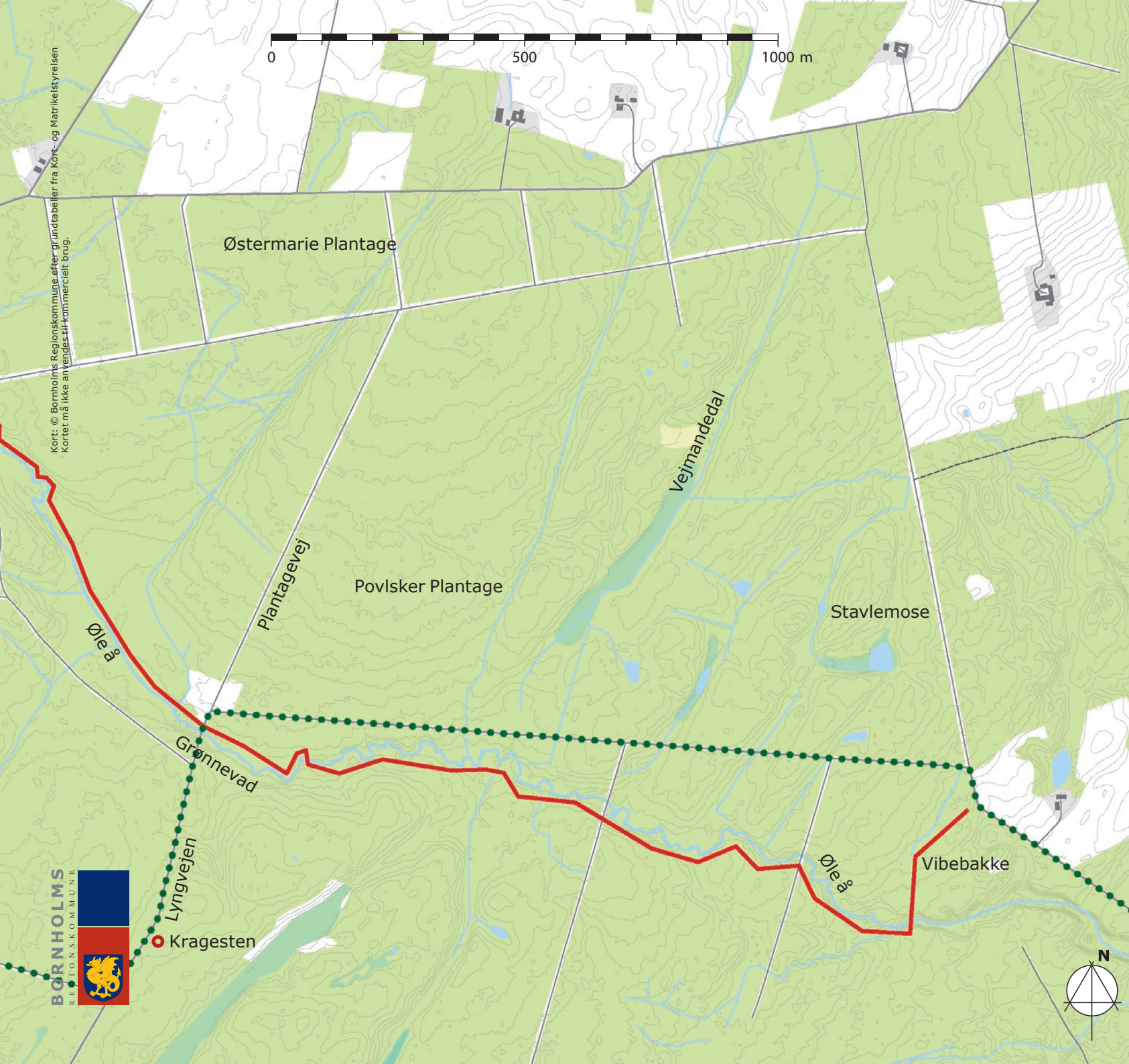
Øle å - vestlige del

Læs om området

www.naturbornholm.dk
<http://bornholmsnatur.dk>

Folder om Varperne
Fuglene i Ølene





Kort: © Bornholms Regionskommune efter grundtabeller fra Kort- og Matrikelstyrelsen
Kortet må ikke anvendes til kommercielt brug.



Lyngvejen
Grønnevad
Øle å
Vibebakke
Øle å

Østermarie Plantage

Povlsker Plantage

Vejmandedal

Stavlemose

Vibebakke

Plantagevej

Lyngvejen

Øle å

Øle å

Øle å

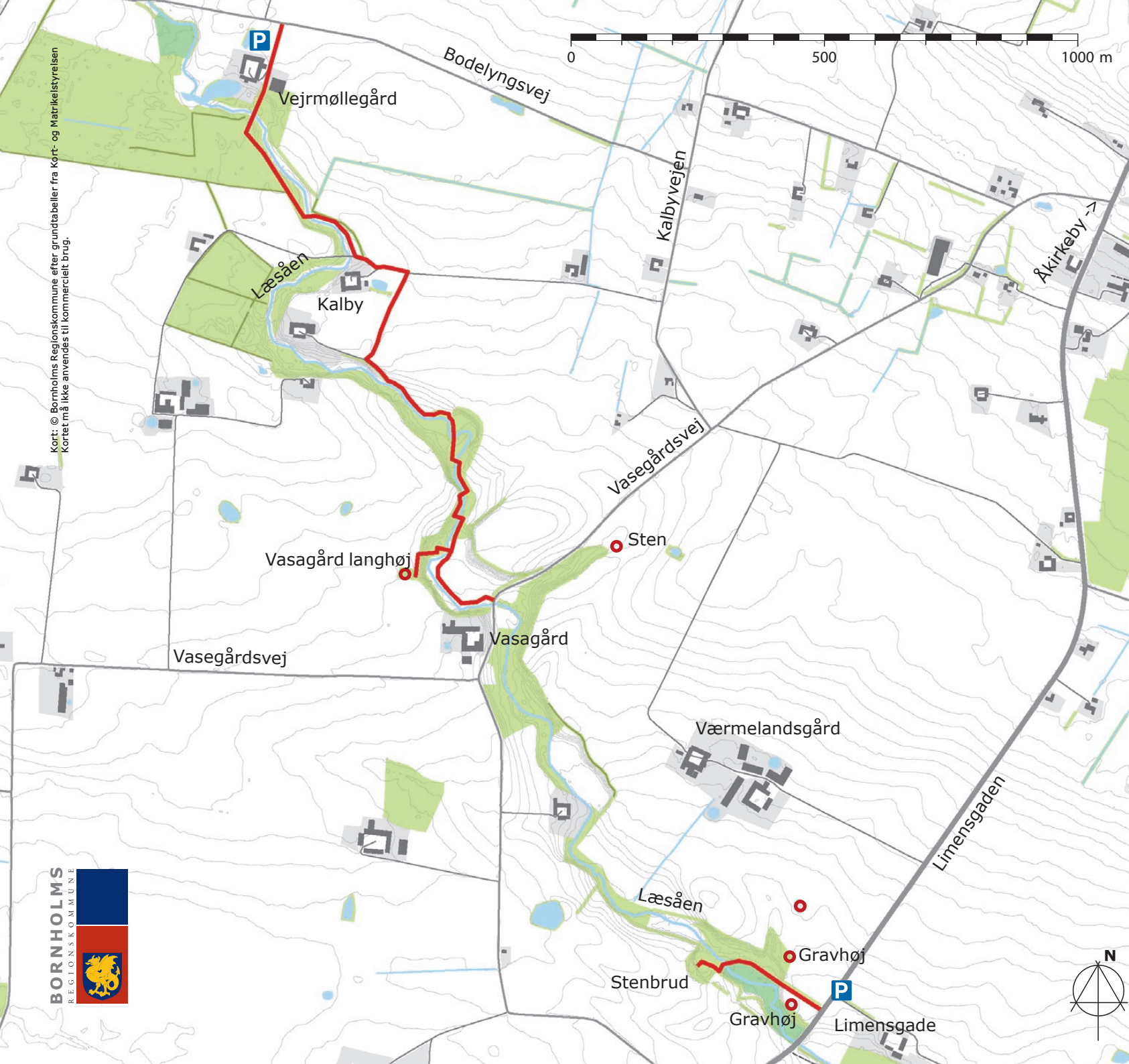
Øle å

Øle å - østlige del

Læs om området

www.naturbornholm.dk
<http://bornholmsnatur.dk>





Kort: © Bornholms Regionskommune efter grundtabeller fra Kørt- og Matrikelstyrelsen
Kortet må ikke anvendes til kommercielt brug.



Læså - Limensgade

Læs om området

www.naturbornholm.dk
<http://bornholmsnatur.dk>

Folder om området



Risebæk



Busrute: 7

Læs om området

www.naturbornholm.dk
<http://bornholmsnatur.dk>

Folder om området





Balka og Hundsemyr

Busruter: 6 og 7 (sommer)

Læs om området

www.naturbornholm.dk
<http://bornholmsnatur.dk>

Folder om området



Nexø syd Balka

Busruter: 6 og 7 (sommer)

Læs om området

www.naturbornholm.dk
<http://bornholmsnatur.dk>





Malkværn

Busruter: 6

Læs om området

www.naturbornholm.dk
<http://bornholmsnatur.dk>

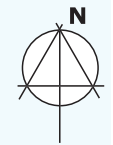




Kort: © Bornholms Regionskommune efter grundtabeler fra Kort- og Matrikelstyrelsen
Kortet må ikke anvendes til kommercielt brug.



Årsdale - Gulhals



Busruter: 6

Læs om området

www.naturbornholm.dk
<http://bornholmsnatur.dk>





Kort: © Bornholms Regionskommune efter grundtæbeller fra Kort- og Matrikelstyrelsen
 Korrekt må ikke anvendes til kommercielt brug.



Frenne Årsdale

Busrute: 6

Læs om området

www.naturbornholm.dk
<http://bornholmsnatur.dk>





Kort: © Bornholms Regionskommune efter grundtabeller fra Kort- og Matrikelstyrelsen
Kortet må ikke anvendes til kommercielt brug.



Svaneke Frenne

Busruter: 4, 6 og 7

Læs om området

www.naturbornholm.dk
<http://bornholmsnatur.dk>

